



VERORDNUNG

des Gemeinderates der Gemeinde St. Margareten im Rosental vom 15.11.2022, Zahl: 8500/2022, mit welcher der Versorgungsbereich für die Gemeindewasserversorgungsanlage St. Margareten im Rosental festgelegt wird (**Wasserversorgungsbereichsverordnung**)

Gemäß der § 2 und § 25 des Gemeindewasserversorgungsgesetzes - K-GWVG, LGBl. Nr. 107/1997, in der Fassung des Gesetzes LGBl. Nr. 36/2022, wird im Einvernehmen mit der Kärntner Landesregierung, verordnet:

§ 1 Versorgungsbereich

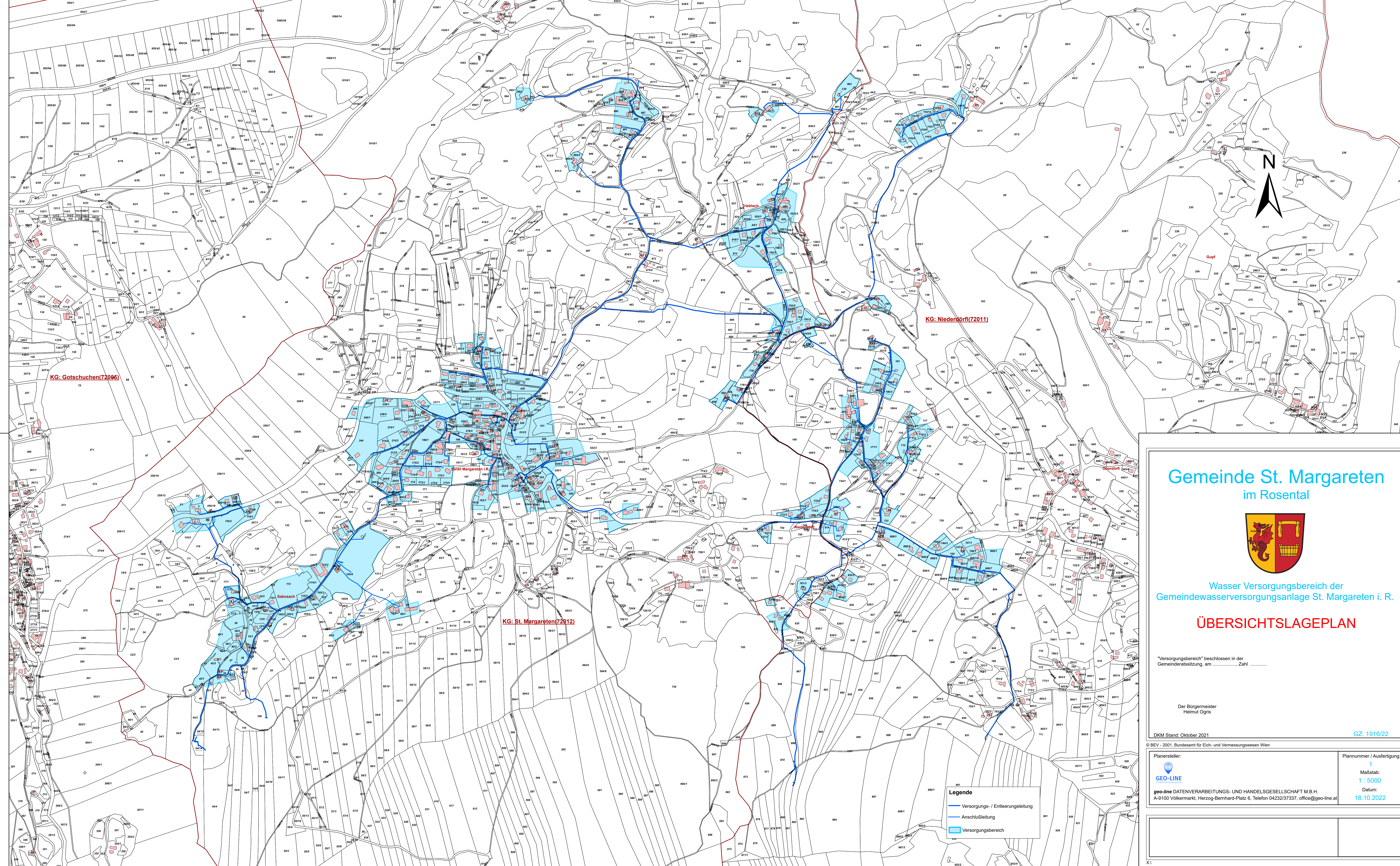
Der Versorgungsbereich der Gemeindewasserversorgungsanlage St. Margareten im Rosental umfasst jene Grundstücke, welche in der beiliegenden Plandarstellung vom 18.10.2022, im Maßstab 1:5000, erstellt von der geo-line Datenverarbeitungs- und Handelsgesellschaft m.b.H., in blauer Umrandung und hellblauem Füllbereich als Versorgungsbereich ausgewiesen sind. Der angeschlossene Übersichtsplan bildet einen integrierenden Bestandteil dieser Verordnung.

§ 2 Inkrafttreten

- (1) Diese Verordnung tritt mit Ablauf des Tages der Freigabe zur Abfrage im Internet in Kraft.
- (2) Mit Inkrafttreten dieser Verordnung tritt die Verordnung des Gemeinderates der Gemeinde St. Margareten im Rosental vom 09.05.2016, Zahl: 8500/2016, mit welcher der Versorgungsbereich der Gemeindewasserversorgungsanlage St. Margareten im Rosental festgelegt wurde, außer Kraft.

Der Bürgermeister
Helmut Ogris

Anlage:
- Übersichtslageplan



Gemeinde St. Margareten im Rosental



Wasser Versorgungsbereich der
Gemeindewasserversorgungsanlage St. Margareten i. R.

ÜBERSICHTSLAGEPLAN

"Versorgungsbereich" beschlossen in der
Gemeinderatssitzung, amZahl




Der Bürgermeister
Helmut Ogriß

DKM Stand: Oktober 2021 GZ: 1916/22

© BEV - 2001, Bundesamt für Eich- und Vermessungswesen Wien

 geo-line DATENVERARBEITUNGS- UND HANDELSGESELLSCHAFT M.B.H. A-9100 Völkmarkt, Herzog-Bernhard-Platz 6, Telefon 04232/3737, office@geo-line.at	Planersteller: 	Plannummer / Ausfertigung: 1 Maßstab: 1 : 5000 Datum: 18.10.2022
	Der Bürgermeister Helmut Ogriß	
	(Empty space for stamp or signature)	

Legende

-  Versorgungs- / Entleerungsleitung
-  Anschlußleitung
-  Versorgungsbereich